

Freie und Hansestadt Hamburg  
Behörde für Inneres und Sport  
Gefahrenerkundung Kampfmittelverdacht (GEKV)

## Lageplan zur Stellungnahme BIS/F046 - 22/02111\_1


Antrag auf Gefahrenerkundung / Luftbildauswertung

### Flächen ohne Kampfmittelverdacht

 **Kampfmittelfreie Fläche** gemäß §8 (1) KampfmittelVO.


Es besteht nach Luftbildauswertung/Fernerkundung **kein** Hinweis auf Bombenblindgänger oder vergrabene Kampfmittel aus dem II. Weltkrieg. Nach heutigem Kenntnisstand sind keine weiteren Maßnahmen notwendig.


### Flächen ohne abschließende Klärung

 Es haben Arbeiten nach §8 (1) KampfmittelVO stattgefunden, die **nicht** zu einer abschließenden Kampfmittelfreiheit geführt haben. **Beachten Sie die Erläuterungen im Kartenblatt.**


### Flächen mit Kampfmittelverdacht


Es besteht der **Verdacht** auf vergrabene Kampfmittel. Die Luftbildauswertung/Fernerkundung ergab jedoch **keine** Hinweise auf Bombenblindgänger.


 Es besteht der **Verdacht** auf vergrabene Kampfmittel. Des Weiteren besteht der **allgemeine Verdacht auf Bombenblindgänger.**


 **Verdachtspunkt** eines Bombenblindgängers.

 Es besteht **Bombenblindgängerverdacht** aufgrund eines **registrierten Verdachtspunktes.**


 Es besteht **allgemeiner Bombenblindgängerverdacht.**

 Es besteht **allgemeiner Bombenblindgängerverdacht** aufgrund einer **Trümmerfläche.**

 Es besteht **allgemeiner Bombenblindgängerverdacht** aufgrund einer **ehemaligen Wasserfläche.**

 Es besteht **allgemeiner Bombenblindgängerverdacht** aufgrund eines **Bombentrichters.**

 Es besteht **Kampfmittelverdacht** aufgrund einer **angemessenen Anomalie.**

 Es besteht **Kampfmittelverdacht** aufgrund von **Sondierungsergebnissen.**

Lageplan nur in Verbindung mit der Stellungnahme gültig.

Kartenblatt  
1 von 1



Koordinatensystem:  
ETRS 1989 UTM Zone 32N  
Projektion: Transverse Mercator  
Datum: ETRS 1989  
Einheit: Meter

**Maßstab: 1:1.500**

Kartenersteller: A. Netzel - Hamburg, den 09.05.2022



**Feuerwehr Hamburg**  
Gefahrenerkundung Kampfmittelverdacht (GEKV)  
Billhomer Deich 96 - 20539 Hamburg  
Tel: +49 40 428 51 - 5479  
E-Fax: +49 40 42 79 - 51 029